



STATION

Nom Arveyes, gare

Genre (*) Routier

Type (*) Régional/urbain

Code / source 10586 / OFT-DIDOK

Localisation

Commune Ollon

N° OFS (commune) 5'409
Coordonnées X / Y / alt. 571'040 / 126'720 / 1231 (position de l'arrêt commercial)

Entreprise de transport desservant la station (ETC)

(1) [TPC](#) Transports publics du Chablais Nombre de lignes : 4

(*) Typologie des stations

Genre	Ferroviaire	Routier	Lacustre
Type	<ul style="list-style-type: none"> • Grande ligne / régional • Régional (avec/sans arrêt sur demande) • Funiculaire (avec/sans arrêt sur demande) (avec/sans touristique) • Métro • Touristique (avec/sans arrêt sur demande) 	<ul style="list-style-type: none"> • Régional / urbain • Régional • Urbain • Nocturne 	<ul style="list-style-type: none"> • Régional / touristique • Régional • Touristique

Carte de localisation - photos





[VD - Geoplanet](#) 
[OpenStreetMap](#) 
[Map.search.ch](#) 
[Google maps - Streetview](#) 

Communauté tarifaire

[Mobilis](#) No des zones : 156

Lignes desservant la station et horaires des lignes

[=> Carte schématique dynamique](#)

N° / Sigle	Cadre horaire	Plan	Nom de la ligne	Type	ETC
1) 145	12.145		Aigle - Ollon VD - Plambuit - Villars-sur-Ollon -La Barboleuse - Alpe des Chaux	Bus régional	TPC (852-TPC/Autbv) (852-TPC/Autbv)
2) 161	12.161		Villars-sur-Ollon - La Barboleuse - Solalex	Bus régional	TPC (852-TPC/Autbv)
3) 162	12.162		Villars-sur-Ollon - Col-de-la-Croix - Les Diablerets	Bus régional	TPC (852-TPC/Autbv)
4) 165 / Navette Villars	12.163		Arveyes - Villars-sur-Ollon	Bus urbain	TPC (852-TPC/Autbv)