



STATION

Nom	L'Isle
Genre (*)	Ferroviaire
Type (*)	Régional
Code / source	1099 / OFT-DIDOK

Localisation

Commune	L'Isle	
N° OFS (commune)	5'486	
Coordonnées X / Y / alt.	521'300 / 163'410 / 662	(position de l'arrêt commercial)






Entreprise de transport desservant la station (ETC)

		Nombre de lignes :
(1) MBC	Transports de la région Morges - Bière - Cossonay	1

(*) Typologie des stations

Genre	Ferroviaire	Routier	Lacustre
Type	<ul style="list-style-type: none"> Grande ligne / régional Régional (avec/sans arrêt sur demande) Funiculaire (avec/sans arrêt sur demande) (avec/sans touristique) Métro Touristique (avec/sans arrêt sur demande) 	<ul style="list-style-type: none"> Régional / urbain Régional Urbain Nocturne 	<ul style="list-style-type: none"> Régional / touristique Régional Touristique

Carte de localisation - photos

- VD - Geoplanet 
 - OpenStreetMap 
 - Map.search.ch 
 - Google maps - Streetview 
- [photo](#) 

Communauté tarifaire

Mobilis	No des zones : 38
-------------------------	----------------------

Ligne desservant la station et horaire

[=> Carte schématique dynamique](#)

N° / Sigle	Cadre horaire	Plan	Nom de la ligne
1) BAM	157		Apples - L'Isle

Type	ETC
Régional	MBC (29-MBC)