



## STATION

<b>Nom</b>	Les Pléiades
<b>Genre</b> (*)	Ferroviaire
<b>Type</b> (*)	Touristique
Code / source	1288 / OFT-DIDOK

## Localisation

<b>Commune</b>	Blonay - Saint-Légier	
N° OFS (commune)	5'892	
Coordonnées X / Y / alt.	559'400 / 148'140 / 1347	(position de l'arrêt commercial)






## Entreprise de transport desservant la station (ETC)

(1) <a href="#">MVR</a>	Transports Montreux - Vevey - Riviera	Nombre de lignes :	1
-------------------------	---------------------------------------	--------------------	---

### (\*) Typologie des stations

Genre	Ferroviaire	Routier	Lacustre
Type	• Grande ligne / régional	• Régional / urbain	• Régional / touristique
	• Régional (avec/sans arrêt sur demande)	• Régional	• Régional
	• Funiculaire (avec/sans arrêt sur demande) (avec/sans touristique)	• Urbain	• Touristique
	• Métro	• Nocturne	
	• Touristique (avec/sans arrêt sur demande)		


## Carte de localisation - photos

- VD - Geoplanet 
  - OpenStreetMap 
  - Map.search.ch 
  - Google maps - Streetview 
- [photo](#) 



## Ligne desservant la station et horaire

[=> Carte schématique dynamique](#)

N° / Sigle	<a href="#">Cadre horaire</a>	<a href="#">Plan</a>	Nom de la ligne	Type	ETC
1) CEV	<a href="#">112</a>		Vevey - Blonay - Les Pléiades (Blonay - Les Pléiades à crémaillère)	Régional	MVR (42-MVR-cev)