



STATION

Nom	Jaman
Genre (*)	Ferroviaire
Type (*)	Touristique (arrêt sur demande)
Code / source	1367 / OFT-DIDOK

Localisation

Commune	Montreux	
N° OFS (commune)	5'886	
Coordonnées X / Y / alt.	564'510 / 143'450 / 1737	(position de l'arrêt commercial)






Entreprise de transport desservant la station (ETC)


(1) MVR	Transports Montreux - Vevey - Riviera	Nombre de lignes :	1
-------------------------	---------------------------------------	--------------------	---

(*) Typologie des stations

Genre	Ferroviaire	Routier	Lacustre
Type	• Grande ligne / régional	• Régional / urbain	• Régional / touristique
	• Régional (avec/sans arrêt sur demande)	• Régional	• Régional
	• Funiculaire (avec/sans arrêt sur demande) (avec/sans touristique)	• Urbain	• Touristique
	• Métro	• Nocturne	
	• Touristique (avec/sans arrêt sur demande)		

Carte de localisation - photos

- VD - Geoplanet 
 - OpenStreetMap 
 - Map.search.ch 
 - Google maps - Streetview 
- [photo](#) 



Ligne desservant la station et horaire

[=> Carte schématique dynamique](#)

N° / Sigle	Cadre horaire	Plan	Nom de la ligne	Type	ETC
1) MTGN	121		Montreux - Glion - Caux - Rochers-de-Naye	Régional	MVR (131-MVR-mtgn)