



STATION

| | |
|------------------|------------------------------|
| Nom | Flendruz |
| Genre (*) | Ferroviaire |
| Type (*) | Régional (arrêt sur demande) |
| Code / source | 1396 / OFT-DIDOK |

Localisation

| | |
|--------------------------|--|
| Commune | Rougemont |
| N° OFS (commune) | 5843 |
| Coordonnées X / Y / alt. | 580'650 / 147'920 / 978 (position de l'arrêt commercial) |






Entreprise de transport desservant la station (ETC)

| | | |
|-------------------------|---|--------------------|
| | | Nombre de lignes : |
| (1) MOB | Chemin de fer Montreux - Oberland bernois | 1 |

(*) Typologie des stations

| Genre | Ferroviaire | Routier | Lacustre |
|-------|---|---------------------|--------------------------|
| Type | • Grande ligne / régional | • Régional / urbain | • Régional / touristique |
| | • Régional (avec/sans arrêt sur demande) | • Régional | • Régional |
| | • Funiculaire (avec/sans arrêt sur demande) (avec/sans touristique) | • Urbain | • Touristique |
| | • Métro | • Nocturne | |
| | • Touristique (avec/sans arrêt sur demande) | | |


Carte de localisation - photos

- VD - Geoplanet 
 - OpenStreetMap 
 - Map.search.ch 
 - Google maps - Streetview 
- [photo](#) 



Ligne desservant la station et horaire

[=> Carte schématique dynamique](#)

| N° / Sigle | Cadre horaire | Plan | Nom de la ligne | Type | ETC |
|------------|-------------------------------|---|--|----------|--------------|
| 1) MOB | 120 |  | Montreux - Château-d'Oex - Gstaad - Zweisimmen - Lenk im Simmental | Régional | MOB (64-MOB) |