



STATION

Nom Grens, village

Genre (*) Routier

Type (*) Régional

Code / source 1968 / OFT-DIDOK

Localisation

Commune Grens

N° OFS (commune) 5722
 Coordonnées X / Y / alt. 504'020 / 138'740 / 496 (position de l'arrêt commercial)

Entreprise de transport desservant la station (ETC)





Nombre de lignes :

(1) [TPRNOV](#) Transports régionaux Nyon-Ouest vaudois 1

(*) Typologie des stations

Genre	Ferroviaire	Routier	Lacustre
Type	• Grande ligne / régional	• Régional / urbain	• Régional / touristique
	• Régional (avec/sans arrêt sur demande)	• Régional	• Régional
	• Funiculaire (avec/sans arrêt sur demande) (avec/sans touristique)	• Urbain	• Touristique
	• Métro	• Nocturne	
	• Touristique (avec/sans arrêt sur demande)		

Carte de localisation - photos

- VD - Geoplanet 
- OpenStreetMap 
- Map.search.ch 
- Google maps - Streetview 

Communauté tarifaire

No des zones :

[Mobilis](#) 91

Ligne desservant la station et horaire

[=> Carte schématique dynamique](#)

N° / Sigle	Cadre horaire	Plan	Nom de la ligne	Type	ETC
1) 815 / TPN	10.815		Nyon - Gingins	Bus régional	TPRNOV (738-TPN)