



STATION

Nom Pont du Rhône

Genre (*) Ferroviaire

Type (*) Régional (arrêt sur demande)

Code / source 30366 / OFT-DIDOK

Localisation

Commune (VS) Monthey

N° OFS (commune) 6153
 Coordonnées X / Y / alt. 563'240 / 125'080 / 396 (position de l'arrêt commercial)

Entreprise de transport desservant la station (ETC)






Nombre de lignes :


(1) [TPC](#) Transports publics du Chablais 1

(*) Typologie des stations

Genre	Ferroviaire	Routier	Lacustre
Type	• Grande ligne / régional	• Régional / urbain	• Régional / touristique
	• Régional (avec/sans arrêt sur demande)	• Régional	• Régional
	• Funiculaire (avec/sans arrêt sur demande) (avec/sans touristique)	• Urbain	• Touristique
	• Métro	• Nocturne	
	• Touristique (avec/sans arrêt sur demande)		


Carte de localisation - photos

- VD - Geoplanet 
 - OpenStreetMap 
 - Map.search.ch 
 - Google maps - Streetview 
- [photo](#) 



Ligne desservant la station et horaire

[=> Carte schématique dynamique](#)

N° / Sigle	Cadre horaire	Plan	Nom de la ligne	Type	ETC
1) AOMC	126		Aigle - Ollon VD - Monthey - Champéry	Régional	TPC (24-TPC-aomc)