



STATION

Nom Gorgier-Chez-le-Bart

Genre (*) Lacustre

Type (*) Touristique

Code / source 4554 / OFT-DIDOK

Localisation

Commune (NE) La Grande Béroche

N° OFS (commune) 6'417
 Coordonnées X / Y / alt. 550'380 / 194'530 / 429 (position de l'arrêt commercial)

Entreprise de transport desservant la station (ETC)





Nombre de lignes :


(1) [LNM](#) Société de Navigation sur les lacs de Neuchâtel et Morat 1

(*) Typologie des stations

Genre	Ferroviaire	Routier	Lacustre
Type	• Grande ligne / régional	• Régional / urbain	• Régional / touristique
	• Régional (avec/sans arrêt sur demande)	• Régional	• Régional
	• Funiculaire (avec/sans arrêt sur demande) (avec/sans touristique)	• Urbain	• Touristique
	• Métro	• Nocturne	
	• Touristique (avec/sans arrêt sur demande)		

Carte de localisation - photos

- VD - Geoplanet 
- OpenStreetMap 
- Map.search.ch 
- Google maps - Streetview 



Ligne desservant la station et horaire

[=> Carte schématique dynamique](#)

N° / Sigle	Cadre horaire	Plan	Nom de la ligne	Type	ETC
1) LNM	3211		Yverdon-les-Bains - Estavayer-le-Lac (Lac de Neuchâtel)	Touristique	LNM (189-LNM)