



STATION

Nom Gimel, place de L'Union

Genre (*) Routier

Type (*) Régional

Code / source 5917 / OFT-DIDOK

Localisation

Commune Gimel

N° OFS (commune) 5'428
 Coordonnées X / Y / alt. 513'190 / 151'450 / 729 (position de l'arrêt commercial)

Entreprise de transport desservant la station (ETC)

(1) [CarPostal](#) CarPostal Nombre de lignes : 4

(*) Typologie des stations

Genre	Ferroviaire	Routier	Lacustre
Type	<ul style="list-style-type: none"> • Grande ligne / régional • Régional (avec/sans arrêt sur demande) • Funiculaire (avec/sans arrêt sur demande) (avec/sans touristique) • Métro • Touristique (avec/sans arrêt sur demande) 	<ul style="list-style-type: none"> • Régional / urbain • Régional • Urbain • Nocturne 	<ul style="list-style-type: none"> • Régional / touristique • Régional • Touristique

Carte de localisation - photos





VD - Geoplanet 
 OpenStreetMap 
 Map.search.ch 
 Google maps - Streetview 

Communauté tarifaire

[Mobilis](#) No des zones : 97

Lignes desservant la station et horaires des lignes

[=> Carte schématique dynamique](#)

N° / Sigle	Cadre horaire	Plan	Nom de la ligne	Type	ETC
1) 720	10.720		Allaman - Aubonne - Gimel - St-George - Le Marchairuz - Le Brassus	Bus régional	CarPostal (801-PAG)
2) 725	10.725		Allaman - Aubonne - Gimel - Saubraz	Bus régional	CarPostal (801-PAG)
3) -> groupe	10.729		Allaman - Aubonne - Gimel // (Lignes 720, 721, 725)	Bus régional	CarPostal (801-PAG)
4) 840	10.840		Rolle - Gimel	Bus régional	CarPostal (801-PAG)