



STATION

Nom Le Sentier, Chez-le-Maître

Genre (*) Routier

Type (*) Régional

Code / source 6063 / OFT-DIDOK

Localisation

Commune Le Chenit

N° OFS (commune) 5'872
 Coordonnées X / Y / alt. 506'680 / 161'710 / 1015 (position de l'arrêt commercial)

Entreprise de transport desservant la station (ETC)





Nombre de lignes :

(1) [AVJ](#) Auto Transport de la Vallée de Joux 1

(*) Typologie des stations

Genre	Ferroviaire	Routier	Lacustre
Type	<ul style="list-style-type: none"> Grande ligne / régional Régional (avec/sans arrêt sur demande) Funiculaire (avec/sans arrêt sur demande) (avec/sans touristique) Métro Touristique (avec/sans arrêt sur demande) 	<ul style="list-style-type: none"> Régional / urbain Régional Urbain Nocturne 	<ul style="list-style-type: none"> Régional / touristique Régional Touristique

Carte de localisation - photos

[VD - Geoplanet](#) 
[OpenStreetMap](#) 
[Map.search.ch](#) 
[Google maps - Streetview](#) 

Communauté tarifaire

[Mobilis](#) No des zones :
 119

Ligne desservant la station et horaire

[=> Carte schématique dynamique](#)

N° / Sigle	Cadre horaire	Plan	Nom de la ligne	Type	ETC
1) 690	10.690		Le Pont - Les Bioux - Le Sentier - Le Brassus	Bus régional	AVJ (731-AVJ)