



STATION

Nom Cottens VD, La Caroline

Genre (*) Routier

Type (*) Régional

Code / source 70103 / OFT-DIDOK

Localisation

Commune Hautemorges

N° OFS (commune) 5'656
 Coordonnées X / Y / alt. 524'810 / 158'180 / 571 (position de l'arrêt commercial)

Entreprise de transport desservant la station (ETC)





Nombre de lignes :

(1) [MBC](#) Transports de la région Morges - Bière - Cossonay 1

(*) Typologie des stations

Genre	Ferroviaire	Routier	Lacustre
Type	<ul style="list-style-type: none"> Grande ligne / régional Régional (avec/sans arrêt sur demande) Funiculaire (avec/sans arrêt sur demande) (avec/sans touristique) Métro Touristique (avec/sans arrêt sur demande) 	<ul style="list-style-type: none"> Régional / urbain Régional Urbain Nocturne 	<ul style="list-style-type: none"> Régional / touristique Régional Touristique

Carte de localisation - photos

VD - Geoplanet 
 OpenStreetMap 
 Map.search.ch 
 Google maps - Streetview 


Communauté tarifaire

No des zones :

[Mobilis](#) 37

Ligne desservant la station et horaire

[=> Carte schématique dynamique](#)

N° / Sigle	Cadre horaire	Plan	Nom de la ligne	Type	ETC
1) 730 / MBC	10.730		Morges - Cottens VD - Cossonay-Ville - Cossonay-Penthalaz - Gollion	Bus régional	MBC (764-MBC Auto)