



## STATION

**Nom** Bercher, Vieux-Collège

**Genre** (\*) Routier

**Type** (\*) Régional

Code / source 70395 / OFT-DIDOK

## Localisation

**Commune** Bercher

N° OFS (commune) 5'512  
 Coordonnées X / Y / alt. 544'400 / 171'490 / 628 (position de l'arrêt commercial)





## Entreprise de transport desservant la station (ETC)

(1) [CarPostal](#) CarPostal Nombre de lignes : 2

## (\*) Typologie des stations

Genre	Ferroviaire	Routier	Lacustre
Type	<ul style="list-style-type: none"> <li>Grande ligne / régional</li> <li>Régional (avec/sans arrêt sur demande)</li> <li>Funiculaire (avec/sans arrêt sur demande) (avec/sans touristique)</li> <li>Métro</li> <li>Touristique (avec/sans arrêt sur demande)</li> </ul>	<ul style="list-style-type: none"> <li>Régional / urbain</li> <li>Régional</li> <li>Urbain</li> <li>Nocturne</li> </ul>	<ul style="list-style-type: none"> <li>Régional / touristique</li> <li>Régional</li> <li>Touristique</li> </ul>

## Carte de localisation - photos

VD - Geoplanet   
 OpenStreetMap   
 Map.search.ch   
 Google maps - Streetview 

## Communauté tarifaire

[Mobilis](#) No des zones : 52

## Lignes desservant la station et horaires des lignes

[=> Carte schématique dynamique](#)

N° / Sigle	<a href="#">Cadre horaire</a>	<a href="#">Plan</a>	Nom de la ligne	Type	ETC
1) 430	<a href="#">10.430</a>		Thierrens - Bercher - Bioley-Magnoux - Donneloye	Bus régional	CarPostal (801-PAG)
2) 662	<a href="#">10.662</a>		Bercher - Cronay Moulin du Pont	Bus régional	CarPostal (801-PAG)