



STATION

Nom Cudrefin, place de la Tour

Genre (*) Routier

Type (*) Régional

Code / source 70530 / OFT-DIDOK

Localisation

Commune Cudrefin

N° OFS (commune) 5'456
 Coordonnées X / Y / alt. 568'100 / 200'530 / 434 (position de l'arrêt commercial)





Entreprise de transport desservant la station (ETC)

(1) [CarPostal](#) CarPostal Nombre de lignes : 2

(*) Typologie des stations

Genre	Ferroviaire	Routier	Lacustre
Type	<ul style="list-style-type: none"> • Grande ligne / régional • Régional (avec/sans arrêt sur demande) • Funiculaire (avec/sans arrêt sur demande) (avec/sans touristique) • Métro • Touristique (avec/sans arrêt sur demande) 	<ul style="list-style-type: none"> • Régional / urbain • Régional • Urbain • Nocturne 	<ul style="list-style-type: none"> • Régional / touristique • Régional • Touristique

Carte de localisation - photos

[VD - Geoplanet](#) 
[OpenStreetMap](#) 
[Map.search.ch](#) 
[Google maps - Streetview](#) 

Communauté tarifaire

	No des zones :
Mobilis	132
Frimobil	58

Lignes desservant la station et horaires des lignes

[=> Carte schématique dynamique](#)

N° / Sigle	Cadre horaire	Plan	Nom de la ligne	Type	ETC
1) 535	20.535		Avenches - Salavaux - Cudrefin - Ins	Bus régional	CarPostal (801-PAG)
2) 540	20.540		Avenches - Villars-le-Grand - Cudrefin	Bus régional	CarPostal (801-PAG)