



## STATION

**Nom** L'Abbaye, place du village

**Genre** (\*) Routier

**Type** (\*) Régional

Code / source 79137 / OFT-DIDOK

## Localisation

**Commune** L'Abbaye

N° OFS (commune) 5871  
 Coordonnées X / Y / alt. 514'360 / 167'060 / 1020 (position de l'arrêt commercial)

## Entreprise de transport desservant la station (ETC)





Nombre de lignes :

(1) [AVJ](#) Auto Transport de la Vallée de Joux 1

## (\*) Typologie des stations

Genre	Ferroviaire	Routier	Lacustre
Type	<ul style="list-style-type: none"> <li>Grande ligne / régional</li> <li>Régional (avec/sans arrêt sur demande)</li> <li>Funiculaire (avec/sans arrêt sur demande) (avec/sans touristique)</li> <li>Métro</li> <li>Touristique (avec/sans arrêt sur demande)</li> </ul>	<ul style="list-style-type: none"> <li>Régional / urbain</li> <li>Régional</li> <li>Urbain</li> <li>Nocturne</li> </ul>	<ul style="list-style-type: none"> <li>Régional / touristique</li> <li>Régional</li> <li>Touristique</li> </ul>

## Carte de localisation - photos


[VD - Geoplanet](#)   
[OpenStreetMap](#)   
[Map.search.ch](#)   
[Google maps - Streetview](#) 

## Communauté tarifaire

[Mobilis](#) No des zones :  
 116

## Ligne desservant la station et horaire

[=> Carte schématique dynamique](#)

N° / Sigle	<a href="#">Cadre horaire</a>	<a href="#">Plan</a>	Nom de la ligne	Type	ETC
1) 690	<a href="#">10.690</a>		Le Pont - Les Bioux - Le Sentier - Le Brassus	Bus régional	AVJ (731-AVJ)