



## STATION

**Nom** Chailly-Montreux, Combe

**Genre** (\*) Routier

**Type** (\*) Urbain

Code / source 79206 / OFT-DIDOK

## Localisation

**Commune** Montreux

N° OFS (commune) 5886  
 Coordonnées X / Y / alt. 558'690 / 144'910 / 534 (position de l'arrêt commercial)

## Entreprise de transport desservant la station (ETC)

Nombre de lignes :

(1) [VMCV](#) Transports publics Vevey - Montreux - Chillon - Villeneuve 3

## (\*) Typologie des stations

Genre	Ferroviaire	Routier	Lacustre
Type	<ul style="list-style-type: none"> <li>Grande ligne / régional</li> <li>Régional (avec/sans arrêt sur demande)</li> <li>Funiculaire (avec/sans arrêt sur demande) (avec/sans touristique)</li> <li>Métro</li> <li>Touristique (avec/sans arrêt sur demande)</li> </ul>	<ul style="list-style-type: none"> <li>Régional / urbain</li> <li>Régional</li> <li>Urbain</li> <li>Nocturne</li> </ul>	<ul style="list-style-type: none"> <li>Régional / touristique</li> <li>Régional</li> <li>Touristique</li> </ul>

## Carte de localisation - photos

[VD - Geoplanet](#)   
[OpenStreetMap](#)   
[Map.search.ch](#)   
[Google maps - Streetview](#) 




## Communauté tarifaire

No des zones :

[Mobilis](#) 74

## Lignes desservant la station et horaires des lignes

[=> Carte schématique dynamique](#)

N° / Sigle	<a href="#">Cadre horaire</a>	<a href="#">Plan</a>	Nom de la ligne	Type	ETC
1) 208	<a href="#">10.208</a>		La Tour-de-Peilz - Chailly-Montreux - Fontanivent - Blonay	Bus urbain	VMCV (876-VMCV)
2) -> groupe	<a href="#">10.278</a>		La Tour-de-Peilz - Chailly-Montreux - Novalles - Blonay (Ligne 207) // La Tour-de-Peilz - Chailly-Montreux - Fontanivent - Blonay (Ligne 208)	Bus urbain	VMCV (876-VMCV)
3) 291	<a href="#">10.291</a>		Montreux - Chernex - Blonay - St-Légier - Corseaux - Vevey (Bus nocturne)	Bus nocturne	VMCV (876-VMCV)