



STATION

Nom Brent, village

Genre (*) Routier

Type (*) Urbain

Code / source 79208 / OFT-DIDOK

Localisation

Commune Montreux

N° OFS (commune) 5886
 Coordonnées X / Y / alt. 558'700 / 145'370 / 568 (position de l'arrêt commercial)

Entreprise de transport desservant la station (ETC)

Nombre de lignes :

(1) [VMCV](#) Transports publics Vevey - Montreux - Chillon - Villeneuve 3

(*) Typologie des stations

Genre	Ferroviaire	Routier	Lacustre
Type	<ul style="list-style-type: none"> Grande ligne / régional Régional (avec/sans arrêt sur demande) Funiculaire (avec/sans arrêt sur demande) (avec/sans touristique) Métro Touristique (avec/sans arrêt sur demande) 	<ul style="list-style-type: none"> Régional / urbain Régional Urbain Nocturne 	<ul style="list-style-type: none"> Régional / touristique Régional Touristique

Carte de localisation - photos

[VD - Geoplanet](#) 
[OpenStreetMap](#) 
[Map.search.ch](#) 
[Google maps - Streetview](#) 




Communauté tarifaire

No des zones :

[Mobilis](#) 74

Lignes desservant la station et horaires des lignes

[=> Carte schématique dynamique](#)

N° / Sigle	Cadre horaire	Plan	Nom de la ligne	Type	ETC
1) 208	10.208		La Tour-de-Peilz - Chailly-Montreux - Fontanivent - Blonay	Bus urbain	VMCV (876-VMCV)
2) -> groupe	10.278		La Tour-de-Peilz - Chailly-Montreux - Novalles - Blonay (Ligne 207) // La Tour-de-Peilz - Chailly-Montreux - Fontanivent - Blonay (Ligne 208)	Bus urbain	VMCV (876-VMCV)
3) 291	10.291		Montreux - Chernex - Blonay - St-Légier - Corseaux - Vevey (Bus nocturne)	Bus nocturne	VMCV (876-VMCV)