



STATION

Nom Lausanne, Chalet-Fontaine

Genre (*) Routier

Type (*) Régional

Code / source 92006 / OFT-DIDOK

Localisation

Commune Lausanne

N° OFS (commune) 5'586
 Coordonnées X / Y / alt. 543'350 / 157'660 / 870 (position de l'arrêt commercial)

Entreprise de transport desservant la station (ETC)

(1) [CarPostal](#) CarPostal Nombre de lignes : 3

(*) Typologie des stations

Genre	Ferroviaire	Routier	Lacustre
Type	<ul style="list-style-type: none"> • Grande ligne / régional • Régional (avec/sans arrêt sur demande) • Funiculaire (avec/sans arrêt sur demande) (avec/sans touristique) • Métro • Touristique (avec/sans arrêt sur demande) 	<ul style="list-style-type: none"> • Régional / urbain • Régional • Urbain • Nocturne 	<ul style="list-style-type: none"> • Régional / touristique • Régional • Touristique

Carte de localisation - photos




[VD - Geoplanet](#) 
[OpenStreetMap](#) 
[Map.search.ch](#) 
[Google maps - Streetview](#) 

Communauté tarifaire

[Mobilis](#) No des zones : 18

Lignes desservant la station et horaires des lignes

[=> Carte schématique dynamique](#)

N° / Sigle	Cadre horaire	Plan	Nom de la ligne	Type	ETC
1) 360	10.360		Epalinges Croisettes - Montpreveyres - Mézières VD - Ferlens - Servion - Lausanne Sallaz	Bus régional	CarPostal (801-PAG)
2) 362	10.362		Moudon - Mézières VD - Epalinges Croisettes	Bus régional	CarPostal (801-PAG)
3) 435	10.435		Thierrens - Epalinges	Bus régional	CarPostal (801-PAG)