



STATION

Nom Pully, Perraudettaz

Genre (*) Routier

Type (*) Urbain

Code / source 92190 / OFT-DIDOK

Localisation

Commune Pully

N° OFS (commune) 5590
 Coordonnées X / Y / alt. 539'810 / 151'710 / 461 (position de l'arrêt commercial)

Entreprise de transport desservant la station (ETC)




Nombre de lignes :

(1) [TL](#) Transports publics de la région lausannoise 3

(*) Typologie des stations

Genre	Ferroviaire	Routier	Lacustre
Type	<ul style="list-style-type: none"> Grande ligne / régional Régional (avec/sans arrêt sur demande) Funiculaire (avec/sans arrêt sur demande) (avec/sans touristique) Métro Touristique (avec/sans arrêt sur demande) 	<ul style="list-style-type: none"> Régional / urbain Régional Urbain Nocturne 	<ul style="list-style-type: none"> Régional / touristique Régional Touristique

Carte de localisation - photos

VD - Geoplanet 
 OpenStreetMap 
 Map.search.ch 
 Google maps - Streetview 

Communauté tarifaire

No des zones :

[Mobilis](#)

11

Lignes desservant la station et horaires des lignes

[=> Carte schématique dynamique](#)

N° / Sigle	Cadre horaire	Plan	Nom de la ligne	Type	ETC
1) 9	10.009		Lutry - Paudex - Pully - Lausanne - Prilly	Trolleybus	TL (151-TL)
2) 48	10.048		Pully gare - Perraudettaz - Les Liaudes - Daillettes	Bus urbain	TL (151-TL)
3) 906	10.906		Lausanne St-François - Grandvaux Pra Grana (N6)	Bus nocturne	TL (151-TL)