



STATION

Nom Renens VD, rue du Lac

Genre (*) Routier

Type (*) Urbain

Code / source 92219 / OFT-DIDOK

Localisation

Commune Renens (VD)

N° OFS (commune) 5'591
 Coordonnées X / Y / alt. 535'060 / 153'250 / 422 (position de l'arrêt commercial)

Entreprise de transport desservant la station (ETC)





Nombre de lignes :

(1) [TL](#) Transports publics de la région lausannoise 3

(*) Typologie des stations

Genre	Ferroviaire	Routier	Lacustre
Type	<ul style="list-style-type: none"> Grande ligne / régional Régional (avec/sans arrêt sur demande) Funiculaire (avec/sans arrêt sur demande) (avec/sans touristique) Métro Touristique (avec/sans arrêt sur demande) 	<ul style="list-style-type: none"> Régional / urbain Régional Urbain Nocturne 	<ul style="list-style-type: none"> Régional / touristique Régional Touristique

Carte de localisation - photos

VD - Geoplanet 
 OpenStreetMap 
 Map.search.ch 
 Google maps - Streetview 

Communauté tarifaire

No des zones :

[Mobilis](#) 12

Lignes desservant la station et horaires des lignes

[=> Carte schématique dynamique](#)

N° / Sigle	Cadre horaire	Plan	Nom de la ligne	Type	ETC
1) 32	10.032		Prilly - Renens VD - Crissier - Villars-Ste-Croix - Mex VD	Bus urbain	TL (151-TL)
2) 33	10.033		St-Sulpice VD - Ecublens VD - Renens VD - Prilly	Bus urbain	TL (151-TL)
3) 905	10.905		Lausanne St-François - St-Sulpice VD Venoge sud (N5)	Bus nocturne	TL (151-TL)