



## STATION

<b>Nom</b>	Pont de Fayot
<b>Genre</b> (*)	Ferroviaire
<b>Type</b> (*)	Régional (arrêt sur demande)
Code / source	93467 / OFT-DIDOK

## Localisation

<b>Commune</b>	(VS) Troistorrents
N° OFS (commune)	6156
Coordonnées X / Y / alt.	558730 / 118760 / 795 (position de l'arrêt commercial)






## Entreprise de transport desservant la station (ETC)


(1) <a href="#">TPC</a>	Transports publics du Chablais	Nombre de lignes :	1
-------------------------	--------------------------------	--------------------	---

### (\*) Typologie des stations

Genre	Ferroviaire	Routier	Lacustre
Type	• Grande ligne / régional	• Régional / urbain	• Régional / touristique
	• Régional (avec/sans arrêt sur demande)	• Régional	• Régional
	• Funiculaire (avec/sans arrêt sur demande) (avec/sans touristique)	• Urbain	• Touristique
	• Métro	• Nocturne	
	• Touristique (avec/sans arrêt sur demande)		

## Carte de localisation - photos

- VD - Geoplanet 
  - OpenStreetMap 
  - Map.search.ch 
  - Google maps - Streetview 
- [photo](#) 



## Ligne desservant la station et horaire

[=> Carte schématique dynamique](#)

N° / Sigle	<a href="#">Cadre horaire</a>	<a href="#">Plan</a>	Nom de la ligne	Type	ETC
1) AOMC	<a href="#">126</a>		Aigle - Ollon VD - Monthey - Champéry	Régional	TPC (24-TPC-aomc)