



STATION

Nom Chailly-Montreux, Rottaz

Genre (*) Routier

Type (*) Urbain

Code / source 95971 / OFT-DIDOK

Localisation

Commune Montreux

N° OFS (commune) 5886
 Coordonnées X / Y / alt. 558'600 / 144'660 / 511 (position de l'arrêt commercial)

Entreprise de transport desservant la station (ETC)

Nombre de lignes :

(1) [VMCV](#) Transports publics Vevey - Montreux - Chillon - Villeneuve 3

(*) Typologie des stations

Genre	Ferroviaire	Routier	Lacustre
Type	<ul style="list-style-type: none"> Grande ligne / régional Régional (avec/sans arrêt sur demande) Funiculaire (avec/sans arrêt sur demande) (avec/sans touristique) Métro Touristique (avec/sans arrêt sur demande) 	<ul style="list-style-type: none"> Régional / urbain Régional Urbain Nocturne 	<ul style="list-style-type: none"> Régional / touristique Régional Touristique

Carte de localisation - photos




VD - Geoplanet 
 OpenStreetMap 
 Map.search.ch 
 Google maps - Streetview 

Communauté tarifaire

[Mobilis](#) No des zones : 74

Lignes desservant la station et horaires des lignes

[=> Carte schématique dynamique](#)

N° / Sigle	Cadre horaire	Plan	Nom de la ligne	Type	ETC
1) 208	10.208		La Tour-de-Peilz - Chailly-Montreux - Fontanivent - Blonay	Bus urbain	VMCV (876-VMCV)
2) -> groupe	10.278		La Tour-de-Peilz - Chailly-Montreux - Novalles - Blonay (Ligne 207) // La Tour-de-Peilz - Chailly-Montreux - Fontanivent - Blonay (Ligne 208)	Bus urbain	VMCV (876-VMCV)
3) 291	10.291		Montreux - Chernex - Blonay - St-Légier - Corseaux - Vevey (Bus nocturne)	Bus nocturne	VMCV (876-VMCV)